



**АДМИНИСТРАЦИЯ НИЖНЕВАРТОВСКОГО РАЙОНА**  
Ханты-Мансийского автономного округа – Югры

**ПОСТАНОВЛЕНИЕ**

от 17.03.2022

№ 431

г. Нижневартовск

О внесении изменений в приложение  
2 к постановлению администрации  
района от 24.12.2021 № 2362  
«Об утверждении документации  
по планировке территории»

В соответствии со статьей 45 Градостроительного кодекса Российской Федерации и заявлением акционерного общества «Самотлорнефтегаз» о допущенной технической ошибке в обозначении образуемых земельных участков в проекте межевания территории:

1. Внести изменения в приложение 2 к постановлению администрации района от 24.12.2021 № 2362 «Об утверждении документации по планировке территории», заменив в пункте 1.1 кадастровый номер «86:04:0000001:31224» на «86:04:0000001:98344», изложив таблицу 1 пункта 1.1, чертежи на страницах 23, 24 и каталог координат поворотных точек образуемых земельных участков в новой редакции, согласно приложению.

2. Контроль за выполнением постановления возложить на исполняющего обязанности заместителя начальника управления – главного архитектора управления градостроительства, развития жилищно-коммунального комплекса и энергетики администрации района В.Ю. Прокофьева.

Глава района

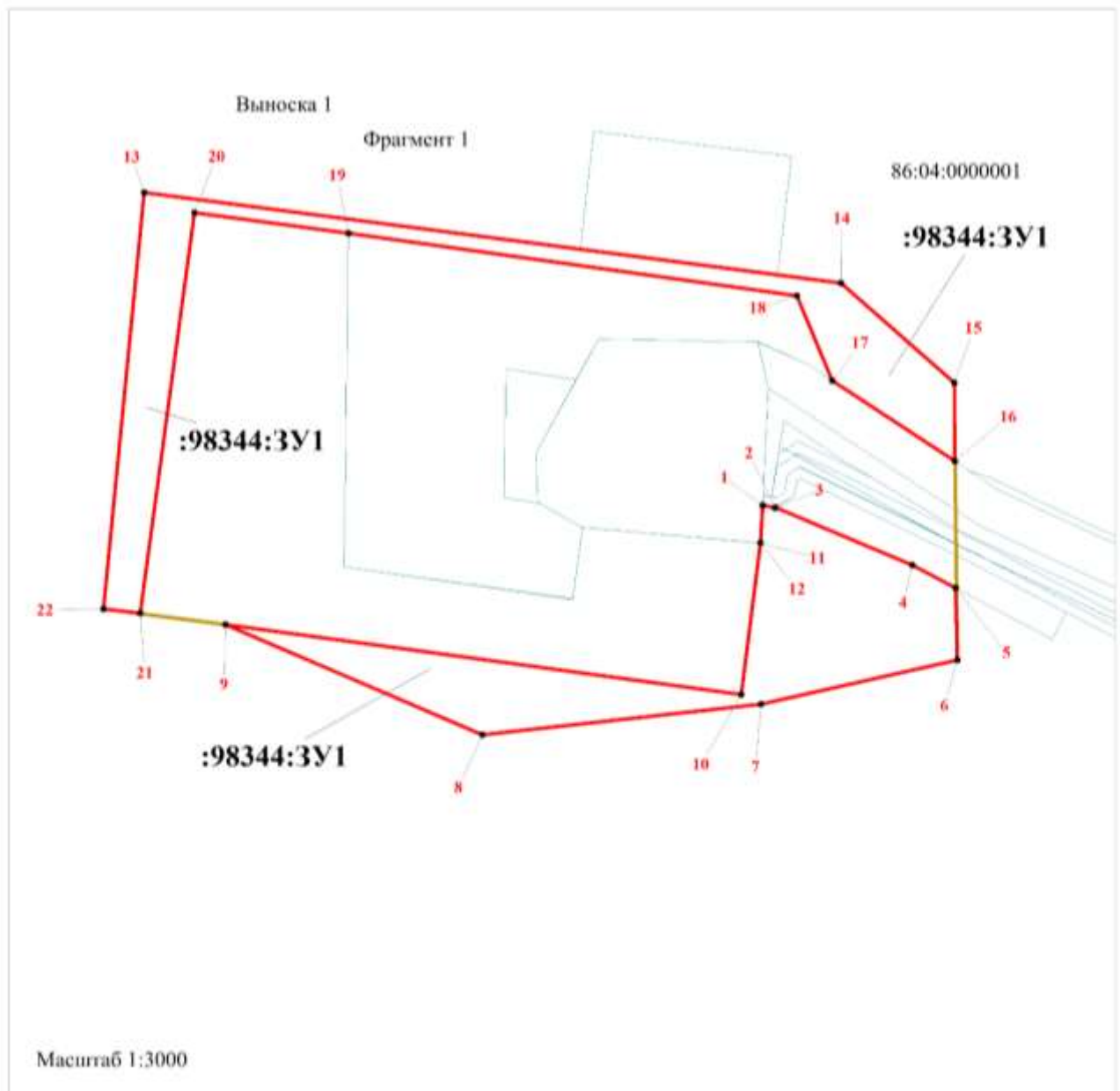
Б.А. Саломатин

## Перечень образуемых земельных участков

Таблица 1

Условный номер образуемого земельного участка	Номер характерных точек образуемых земельных участков	Кадастровые номера земельных участков, из которых образуется земельные участки	Площадь образуемых земельных участков	Способы образования земельных участков	Сведения об отнесении (не отнесении) образуемых земельных участков к территории общего пользования	Условные номера образуемых участков, кадастровые номера или иные ранее присвоенные государственные учетные номера существующих земельных участков, в отношении которых предполагается их резервирование и (или) изъятие для государственных или муниципальных нужд, их адреса или описание местоположения, перечень и адреса расположенных на таких земельных участках объектов недвижимости имущества (при наличии сведений о них в ЕГРН)	Сведения об отнесении образуемого земельного участка к определенной категории земель (в том числе в случае, если земельный участок в связи с размещением линейного объекта подлежит отнесению к определенной категории земель в силу закона без необходимости принятия решения о переводе земельного участка из состава земель этой категории в другую) или сведения о необходимости перевода земельного участка из состава земель одной категории в другую
86:04:0000001:98344:3У1	н1-н22	86:04:0000001:98344	22619	Образование земельного участка путем раздела земельного участка с кадастровым номером 86:04:0000001:98344, с сохранением исходного в измененных границах	Не относится к территории общего пользования	-	Земли лесного фонда
86:04:0000001:98344:3У2	н1-н20	86:04:0000001:98344	24323	Образование земельного участка путем раздела земельного участка с кадастровым	Не относится к территории общего пользования	-	Земли лесного фонда

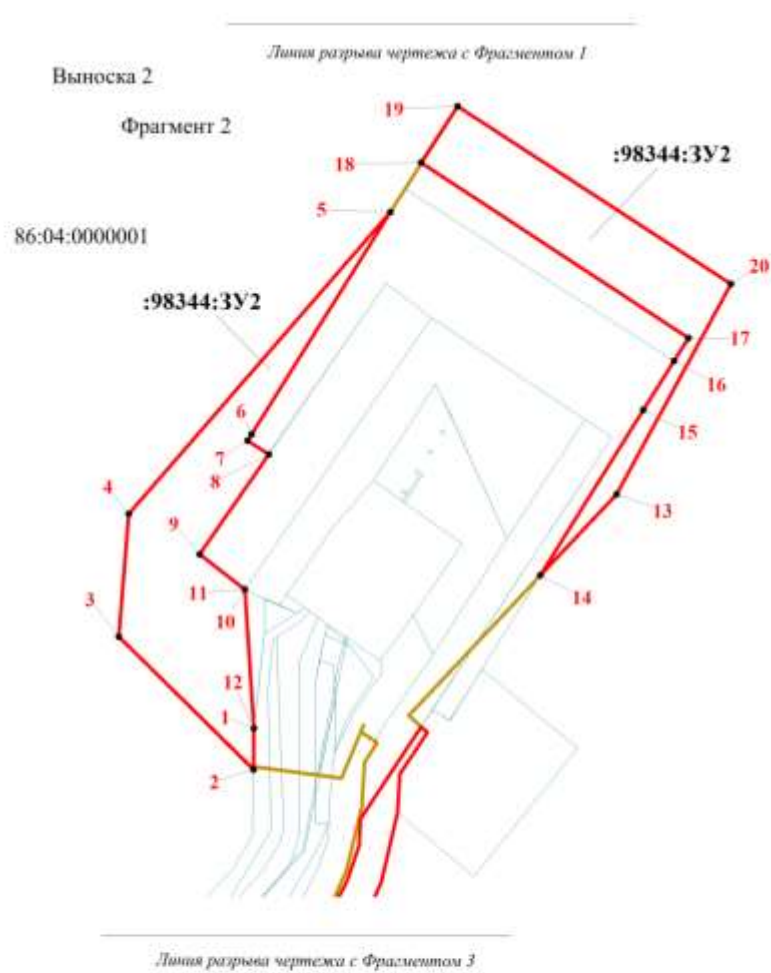
				номером 86:04:0000001:98344, с сохранением исходного в измененных границах			
86:04:0000001:98344:3У3	н1-н41	86:04:0000001:98344	24725	Образование земельного участка путем раздела земельного участка с кадастровым номером 86:04:0000001:98344, с сохранением исходного в измененных границах	Не относится к территории общего пользования	-	Земли лесного фонда



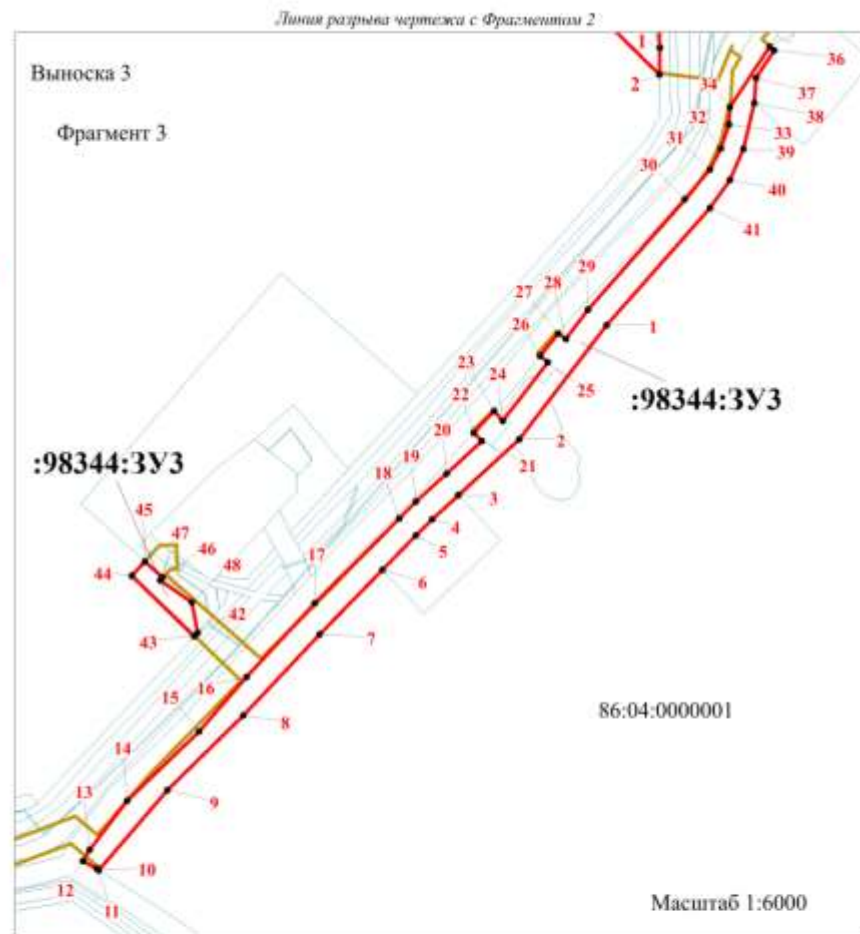
Линия разрыва чертежа с Фрагментом 2

**Условные обозначения:**

- n1 - поворотная точка образуемого земельного участка
- 86:04:0000001 - подпись кадастрового квартала
- 86:04:0000001:98344 - номер земельного участка по сведениям ЕГРН
- :98344:3У1 - условный номер образуемого земельного участка
- ▭ (красная линия) - границы образуемых земельных участков
- ▭ (зеленая линия) - границы изменяемых земельных участков
- ▭ (желтая линия) - границы планируемых элементов планировочной структуры



Масштаб 1:4000



**Условные обозначения:**

- n1 - поворотная точка образуемого земельного участка
- 86:04:0000001 - подпись кадастрового квартала
- 86:04:0000001:98344 - номер земельного участка по сведениям ЕГРН
- :98344:3У1 - условный номер образуемого земельного участка
- границы образуемых земельных участков
- границы изменяемых земельных участков
- границы планируемых элементов планировочной структуры

### Каталог координат

характерных точек образуемых земельных участков для размещения объекта «Обустройство Самотлорского месторождения. Куст скважин №№1603,2407 и линейные сооружения», расположенного на территории муниципального образования Нижневартовский район, ХМАО-Югра

№ п/п	X	Y
1	2	3
86:04:0000001:98344:3У1		
1	1007250.91	4425945.42
2	1007249.66	4425951.64
3	1007249.68	4425951.70
4	1007221.10	4426019.90
5	1007209.62	4426041.55
6	1007173.83	4426042.29
7	1007151.85	4425944.64
8	1007136.60	4425805.94
9	1007191.40	4425678.06
10	1007156.68	4425934.75
11	1007232.10	4425944.44
12	1007232.10	4425944.43
13	1007406.57	4425637.68
14	1007361.54	4425984.44
15	1007311.92	4426040.74
16	1007272.76	4426041.07
17	1007312.91	4425980.11
18	1007355.21	4425962.40
19	1007386.32	4425739.29
20	1007396.41	4425662.72
21	1007197.13	4425635.67
22	1007199.35	4425617.38
1	1007250.91	4425945.42
86:04:0000001:98344:3У2		
1	1005791.52	4427261.04
2	1005765.62	4427260.69
3	1005849.04	4427175.06
4	1005926.11	4427181.27
5	1006115.55	4427347.79
6	1005976.08	4427259.60
7	1005971.98	4427257.00
8	1005963.54	4427270.33
9	1005900.73	4427226.58

10	1005878.74	4427255.32
11	1005878.74	4427255.33
12	1005791.54	4427261.04
13	1005938.52	4427491.58
14	1005887.45	4427443.06
15	1005991.42	4427508.80
16	1006021.98	4427528.13
17	1006036.53	4427537.32
18	1006146.50	4427367.30
19	1006181.96	4427390.56
20	1006070.40	4427564.50
1	1005791.52	4427261.04
86:04:0000001:98344:3У3		
1	1005527.43	4427209.67
2	1005418.85	4427125.40
3	1005365.55	4427066.82
4	1005342.77	4427041.53
5	1005327.35	4427025.97
6	1005294.82	4426993.72
7	1005233.34	4426932.74
8	1005156.21	4426859.49
9	1005084.89	4426786.04
10	1005008.85	4426720.02
11	1005010.14	4426717.90
12	1005017.56	4426704.45
13	1005028.46	4426711.13
14	1005075.19	4426747.07
15	1005141.05	4426816.66
16	1005192.59	4426862.35
17	1005262.89	4426928.07
18	1005343.61	4427009.71
19	1005359.51	4427025.73
20	1005386.41	4427055.63
21	1005416.95	4427089.21
22	1005425.01	4427081.57
23	1005445.96	4427101.17

24	1005436.47	4427109.51
25	1005491.93	4427153.07
26	1005498.06	4427145.69
27	1005519.60	4427163.15
28	1005514.17	4427170.34
29	1005542.15	4427191.96
30	1005647.11	4427285.18
31	1005675.80	4427309.68
32	1005695.54	4427320.13
33	1005718.11	4427327.80
34	1005734.81	4427328.81
35	1005792.37	4427367.25
36	1005789.00	4427371.20
37	1005762.76	4427353.86
38	1005738.83	4427352.41
39	1005695.01	4427341.86
40	1005665.69	4427328.66
41	1005639.01	4427309.53
42	1005234.72	4426815.08
43	1005231.37	4426811.95
44	1005288.92	4426751.71
45	1005302.54	4426764.40
46	1005287.54	4426781.30
47	1005284.86	4426779.26
48	1005263.82	4426809.72
49	1004969.76	4426400.27
50	1004968.03	4426389.82
51	1005012.51	4426382.19
52	1005014.13	4426392.86
1	1005527.43	4427209.67

